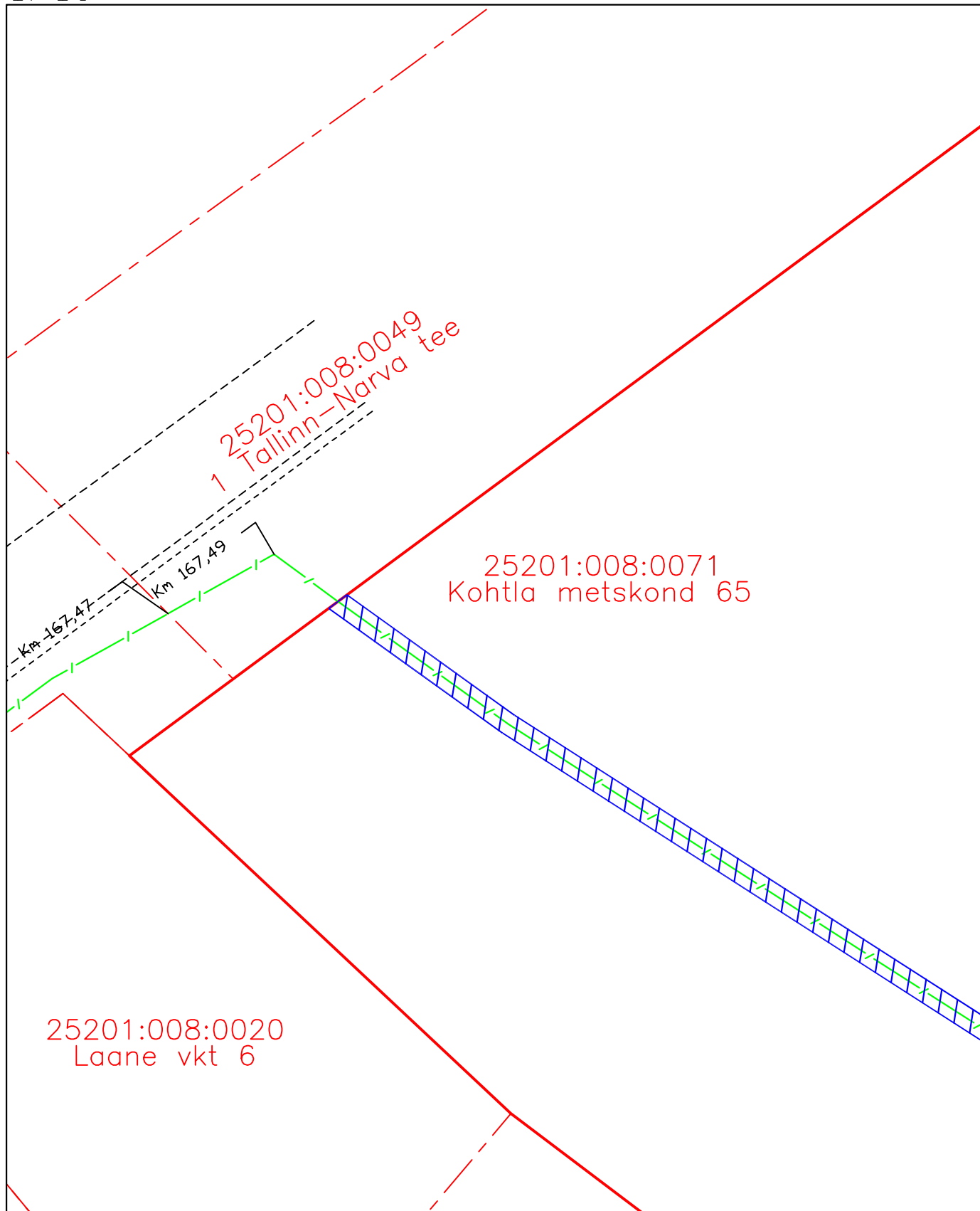



1/10






Möötkava: M 1:500
Koostaja: Kristjan Toro
Projekti nr: PF14334


— Lepingu objektiks oleva katastriüksuse piir
- - - Katastriüksuste piirid
- - - - - Projekteeritav sidemaatrass (Telia Eesti AS)
▨ Isikliku kasutusõiguse ala (1609 m2)




25201:008:0071
Kohtla metskond 65






	Lepingu objektiks oleva katastriüksuse piir
	Katastriüksuste piirid
	Projekteeritav sidemaatrass (Telia Eesti AS)
	Isikliku kasutusõiguse ala (1609 m2)

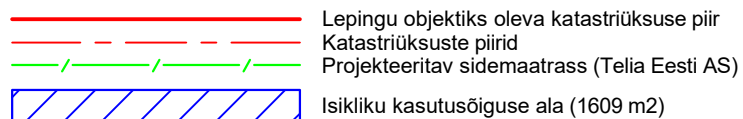
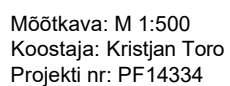
25201:008:0071
Kohtla metskond 65



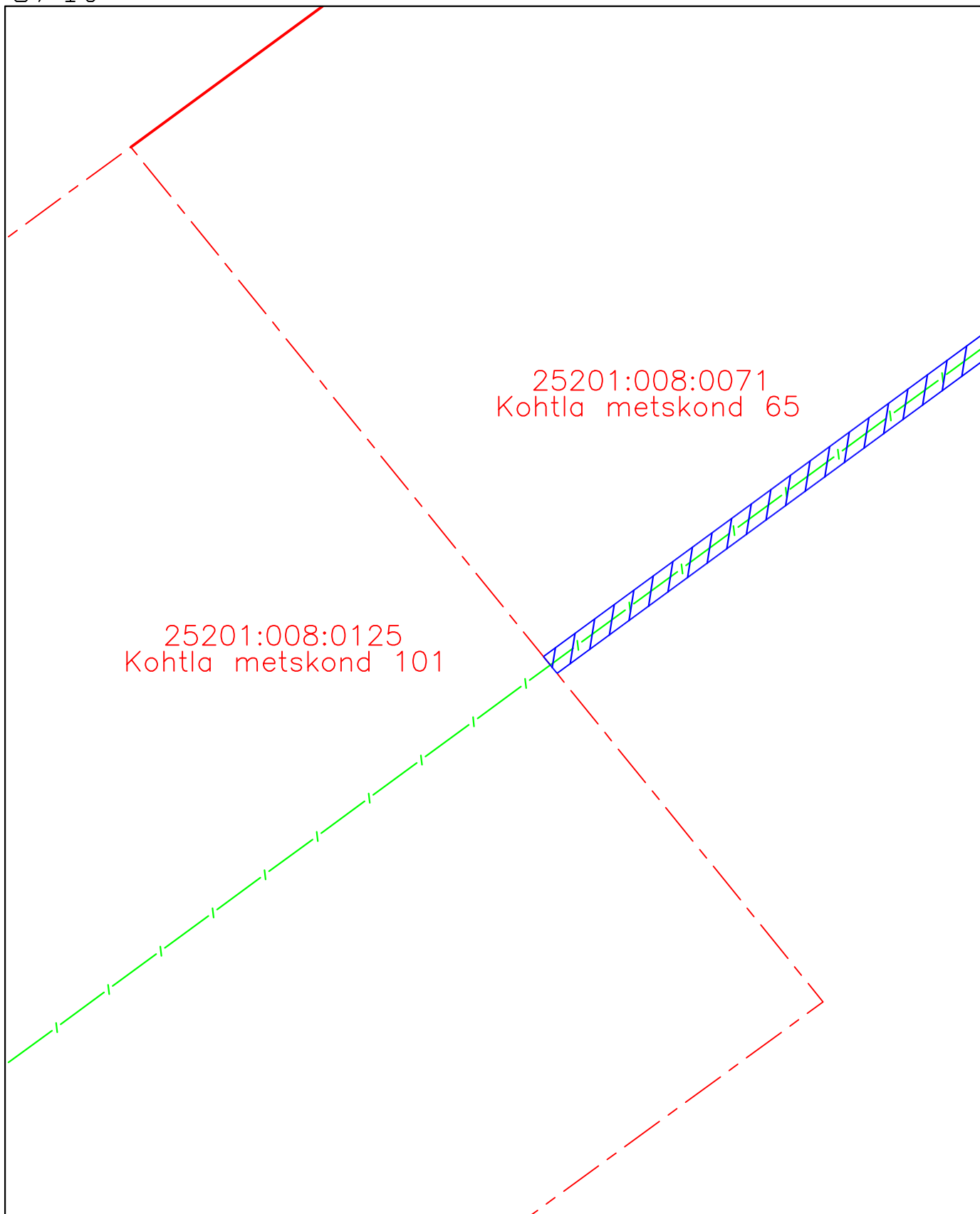
	Lepingu objektiks oleva katastriüksuse piir
	Katastriüksuste piirid
	Projekteeritav sidemaatrass (Telia Eesti AS)
	Isikliku kasutusõiguse ala (1609 m ²)



	Lepingu objektiks oleva katastriüksuse piir
	Katastriüksuste piirid
	Projekteeritav sidemaatrass (Telia Eesti AS)
	Isikliku kasutusõiguse ala (1609 m ²)



6/10






Möötkava: M 1:500
Koostaja: Kristjan Toro
Projekti nr: PF14334

- Lepingu objektiks oleva katastriüksuse piir
- - - Katastriüksuste piirid
- / - / - / - Projekteeritav sidemaatrass (Telia Eesti AS)
- ▨ Isikliku kasutusõiguse ala (1609 m²)

252
Kohtla

25201:008:0071
Kohtla metskond 65



	Lepingu objektiks oleva katastriüksuse piir
	Katastriüksuste piirid
	Projekteeritav sidemaatrass (Telia Eesti AS)
	Isikliku kasutusõiguse ala (1609 m ²)

8/10

25201:008:0049
1 Tallinn–Narva tee

25201:008:0071
Kohtla metskond 65

Möötkava: M 1:500
Koostaja: Kristjan Toro
Projekti nr: PF14334

— Lepingu objektiks oleva katastriüksuse piir
- - - Katastriüksuste piirid
- / - / - / - Projekteeritav sidemaatrass (Telia Eesti AS)
▨ Isikliku kasutusõiguse ala (1609 m²)

25201:008:0071
Kohtla metskond 65


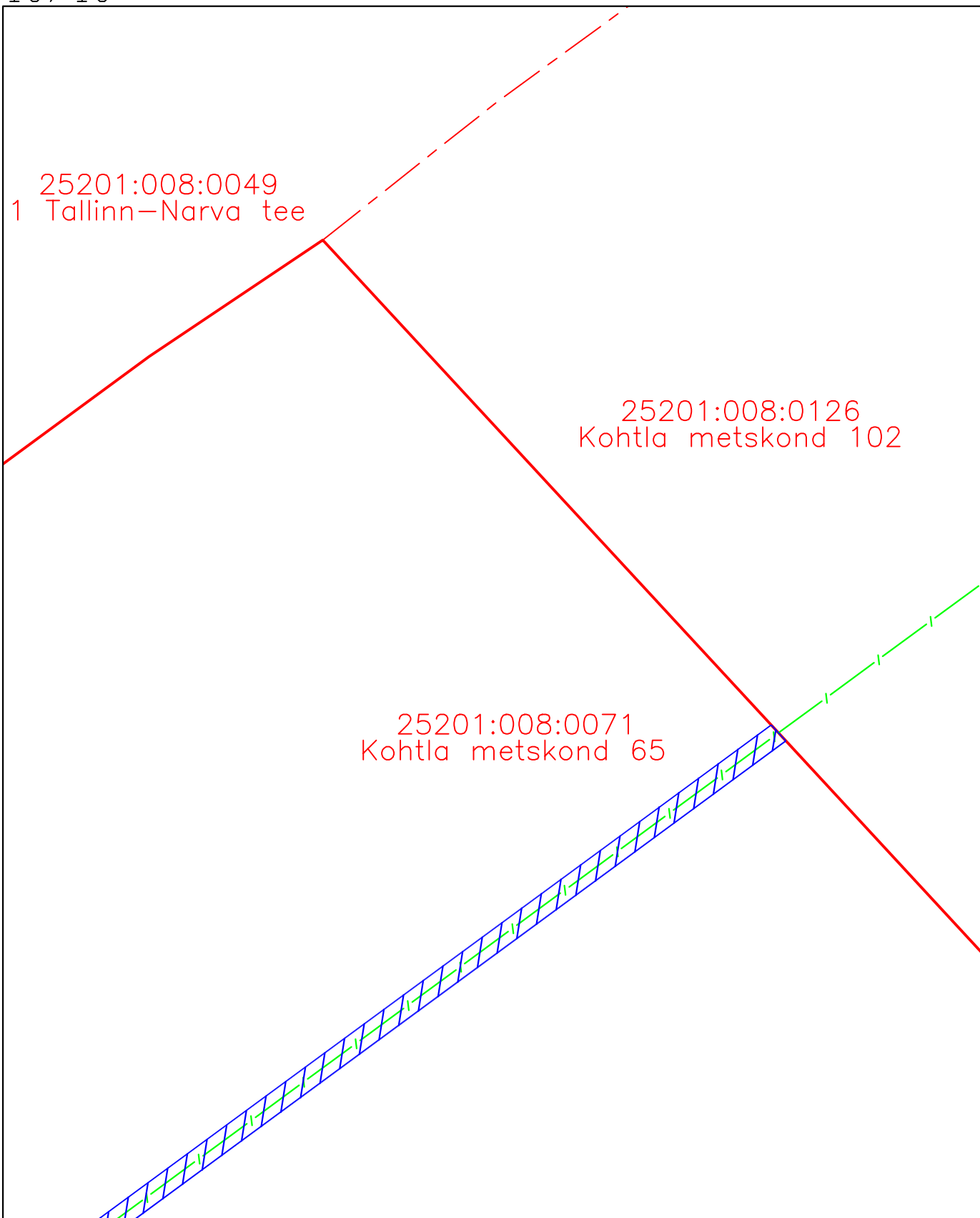


Diagram illustrating the layout of the property with various boundaries and areas:

- Lepingu objektiks oleva katastrirüksuse piir (Boundary of the object for the agreement)
- Katastrirüksuste piirid (Cadastral boundaries)
- Projekteeritav sidemaatrass (Telia Eesti AS) (Proposed connection cable (Telia Eesti AS))
- Isikliku kasutusõiguse ala (1609 m²) (Area of personal use right (1609 m²))

10/10



Mõõtkava: M 1:500
Koostaja: Kristjan Toro
Projekti nr: PF14334

————— Lepingu objektiks oleva katastriüksuse piir
- - - - - Katastriüksuste piirid
- / - / - / - Projekteeritav sidemaatrass (Telia Eesti AS)
[Hatched Box] Isikliku kasutusõiguse ala (1609 m²)